

PREZYDENT MIASTA TYCHY  
Powiatowy Ośrodek Dokumentacji  
Geodezyjnej i Kartograficznej

Poswiadcza się zgodność niniejszej kopii  
z treścią materiału państwowego zasobu geodezyjnego i kartograficznego.

Nazwa materiału zasobu : mapa zasadnicza

Identyfikator ewidencyjny materiału zasobu:















P.2477.2002.1

Data wykonania kopii: 03.11.2017

nr zlecenia : GWC-ODGiK.6640.819.2017

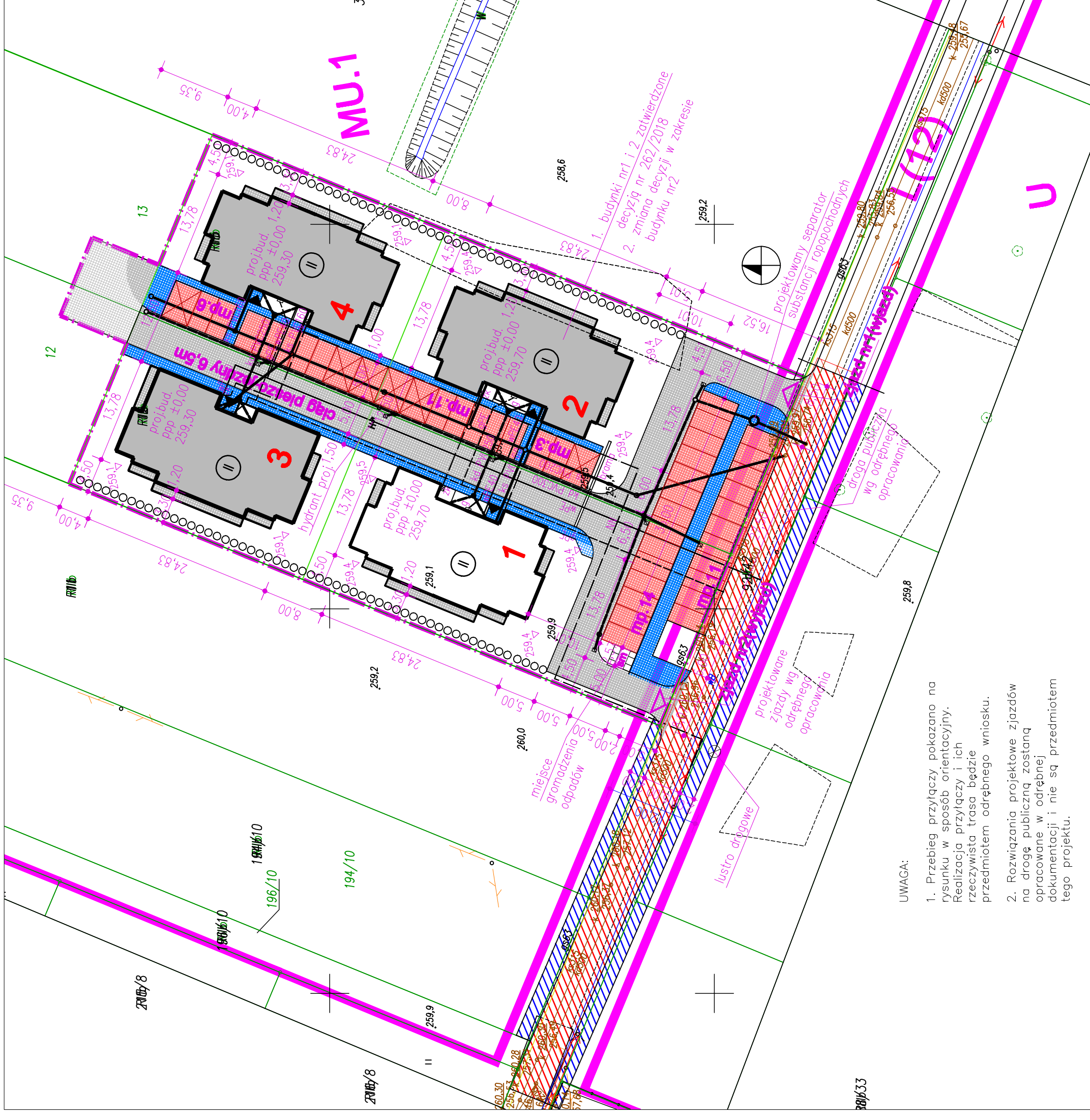
informacja o słuźebnościach gruntowych:  
w czasie badania KW nie stwierdzono  
obciążeń gruntowych

LEGENDA:

-  budynek projektowany
-  pow. utwardzone
-  miejsce postojowe (2,5x5,0m)
-  miejsce postojowe dla niepełnosprawnych (3,6x5,0m)
-  granica działek nr 12; 13
-  granica opracowania
-  wejście główne
-  śmietnik
-  kanalizacja sanitarna
-  kanalizacja deszczowa
-  wodociąg
-  kabel elektryczny
-  gazociąg
-  rzędne projektowane

POŚWIADCZAM ZA ZGODNOŚĆ  
Z ORYGINAŁEM KOPIĘ MAPY  
DO CELÓW PROJEKTOWYCH

PROJEKTOWANIE ARCHITEKTONICZNO-BUDOWLANE	
Robert Grzywnowicz 43-100 TYCHY, ul. Witosa 4B/9	
Obiekt:	4 BUDYNKI WIELORODZINNE
Adres:	Tychy, ul. Brzoskwiniowa dz. nr 12 i 13
Przedmiot:	ZAGOSPODAROWANIE TERENU
Projektant:	mjr inż. arch. Robert GRZYWNOWICZ, upr.50/05/SŁOKWII
Projektant:	
Sprawdzący:	mjr inż. arch. Mirosław GRZYWNOWICZ - GREGZIAK, upr.7/SŁOKWII/2015
Symbol:	MW/11-17
Data:	25.05.18.
Skala:	1:500
Rys. nr:	2
Stadium:	projekt budowlany
	zamienny



UWAGA:

- Przebieg przyłączy pokazano na rysunku w sposób orientacyjny. Realizacja przyłączy i ich rzeczywista trasa będzie przedmiotem odrębnego wniosku.
- Rozwiązania projektowe zjazdów na drogę publiczną zostaną opracowane w odrębnej dokumentacji i nie są przedmiotem tego projektu.